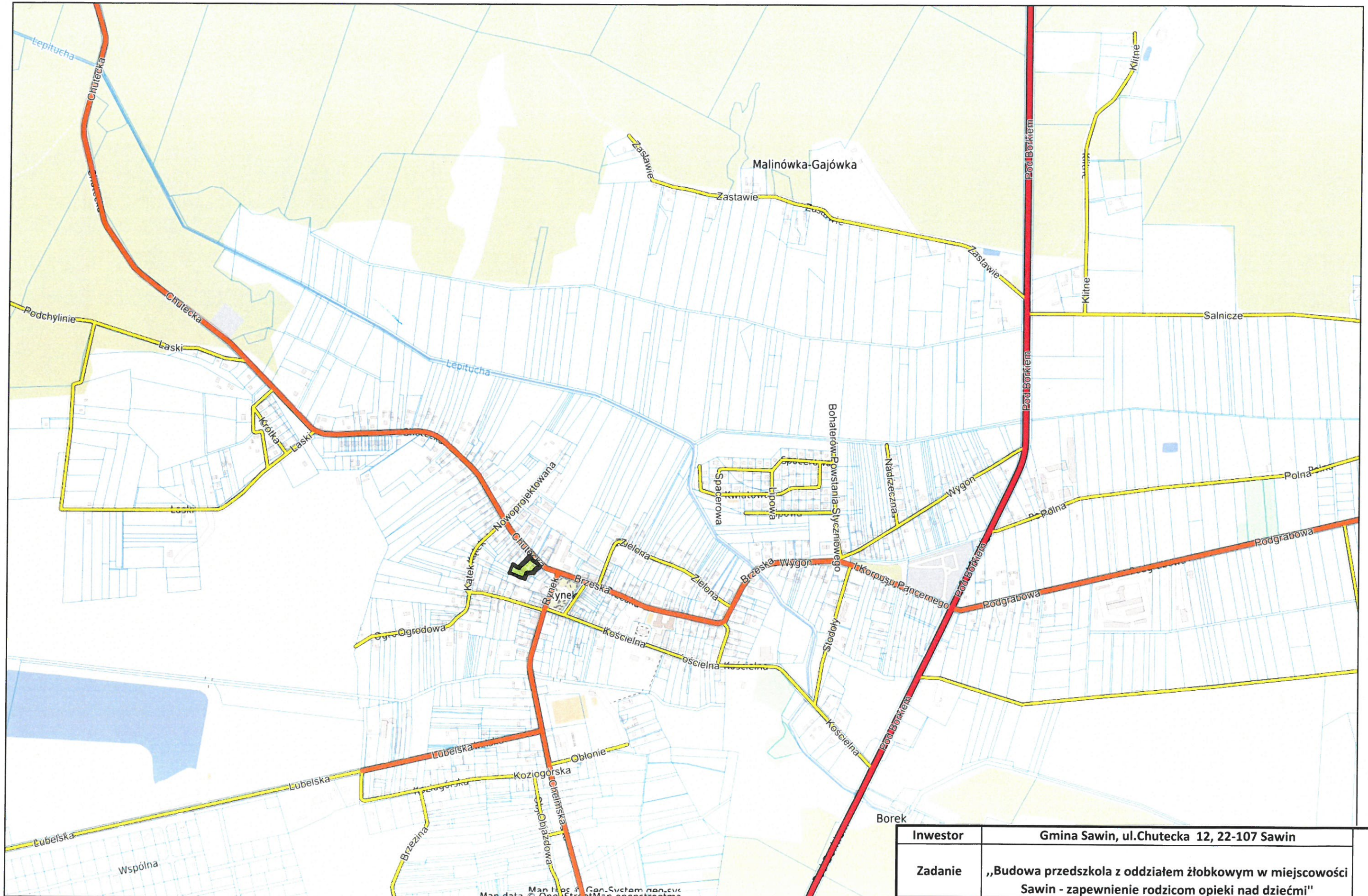




Sawin - System Informacji Przestrzennej
skala 1 : 10000

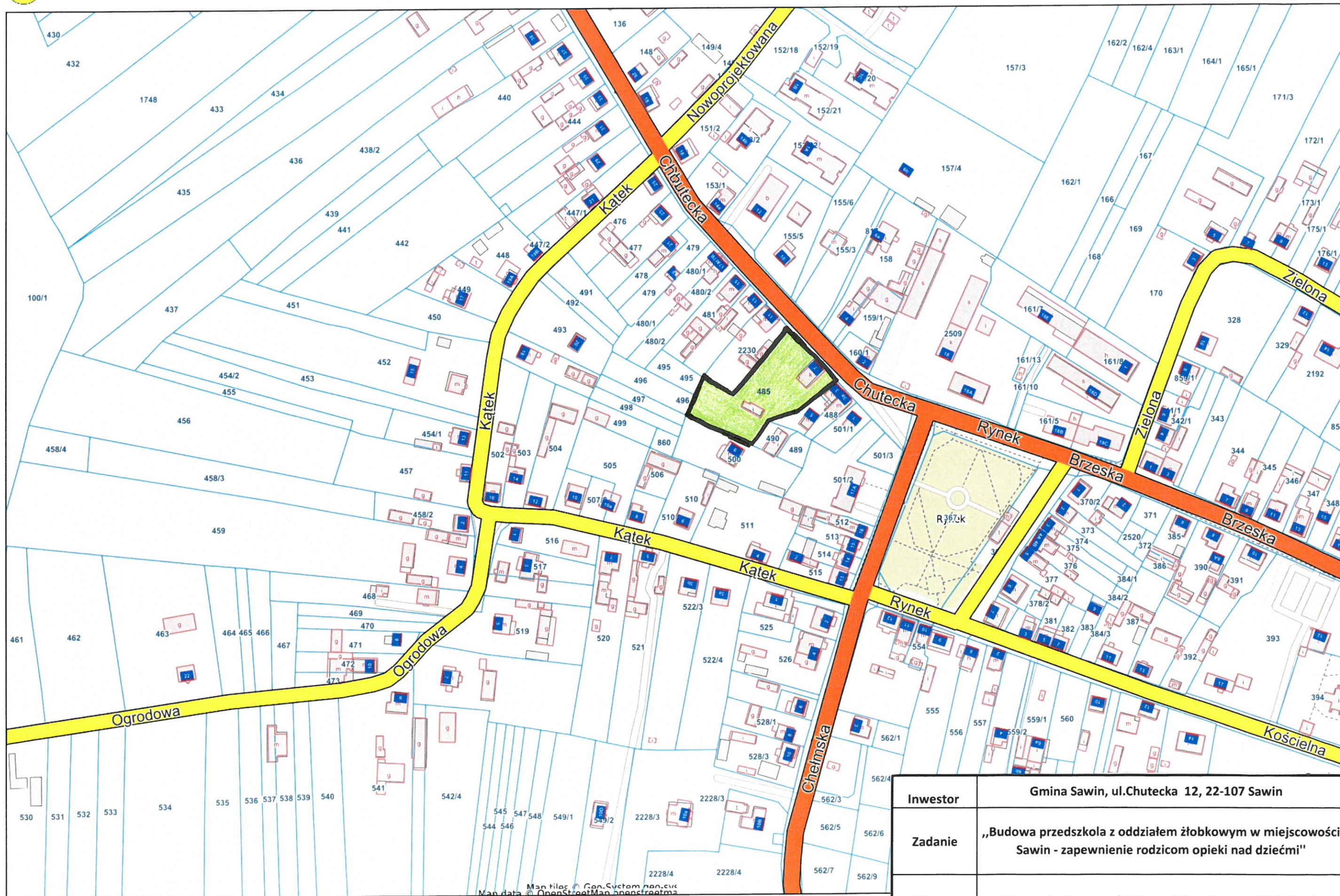


Niniejszy wydruk nie stanowi dokumentu w rozumieniu przepisów prawa.
Wydrukowano w serwisie sawin.e-mapa.net dnia 2023-09-18 08:39:38

Inwestor	Gmina Sawin, ul.Chutecka 12, 22-107 Sawin	
Zadanie	„Budowa przedszkola z oddziałem żłobkowym w miejscowości Sawin - zapewnienie rodzicom opieki nad dziećmi”	
Treść rysunku	Mapa orientacyjna, działka nr 485 , obręb nr 0020 Sawin	Rys. nr 2/3
Wykonał:	mgr inż. Paweł Misiura UPRAWNIENIA BUDOWLANE Nr ewid. LUB/0021/POWOD/14 Nr ewid. LUB/0167/WBKb/16	Skala 1 : 10 000 data: 20 IX 2023r.

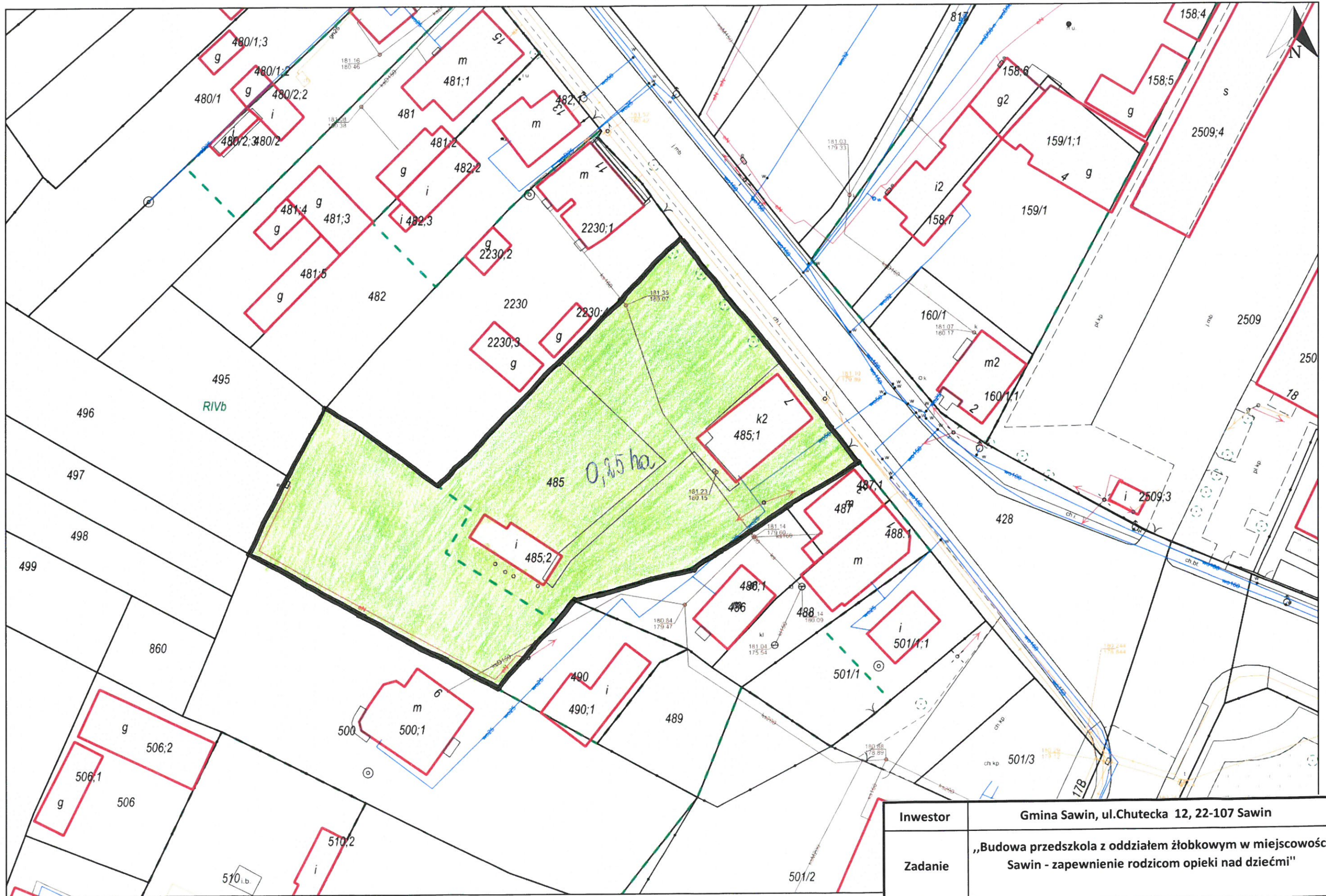


Sawin - System Informacji Przestrzennej
skala 1 : 2000



Inwestor	Gmina Sawin, ul.Chutecka 12, 22-107 Sawin	
Zadanie	„Budowa przedszkola z oddziałem żłobkowym w miejscowości Sawin - zapewnienie rodzicom opieki nad dziećmi”	
Treść rysunku	Mapa orientacyjna, działka nr 485 , obręb nr 0020 Sawin	Rys. nr 1/3
Wykonał:	mgr inż. Paweł Misiura UPRAWNIENIA BUDOWLANE Nr ewid. LUB/0021/WOD/14 Nr ewid. LUB/0167/WBKb/16	Skala 1: 2000 data: 20 IX 2023r.

Wydruk mapy z systemu WebEWID



Wydruk w skali 1:500

Wydruk z systemu WebEWID

Udostępniane informacje nie są dokumentami w postępowaniach administracyjnych i innych. Materiały zawierające informacje z powiatowego zasobu geodezyjnego i kartograficznego (w tym dane z operatu ewidencji gruntów i budynków Gmina Sawin) należy zamawiać w wydziałach merytorycznych, odpowiedzialnych za aktualizację tych danych.

Inwestor	Gmina Sawin, ul.Chutecka 12, 22-107 Sawin		
Zadanie	„Budowa przedszkola z oddziałem żłobkowym w miejscowości Sawin - zapewnienie rodzicom opieki nad dziećmi”		
Treść rysunku	Mapa zasadnicza, działka nr 485, obręb nr 0020 Sawin		Rys. nr 3/3
Wykonał:	mgr inż. Paweł Misiura UPRAWNIENIA BUDOWLANE Nr ewid. LUB/002116/WOD/14 Kto ewid. 11B/0167/WBKb/16	Skala 1: 500	data: 20 IX 2023r.